







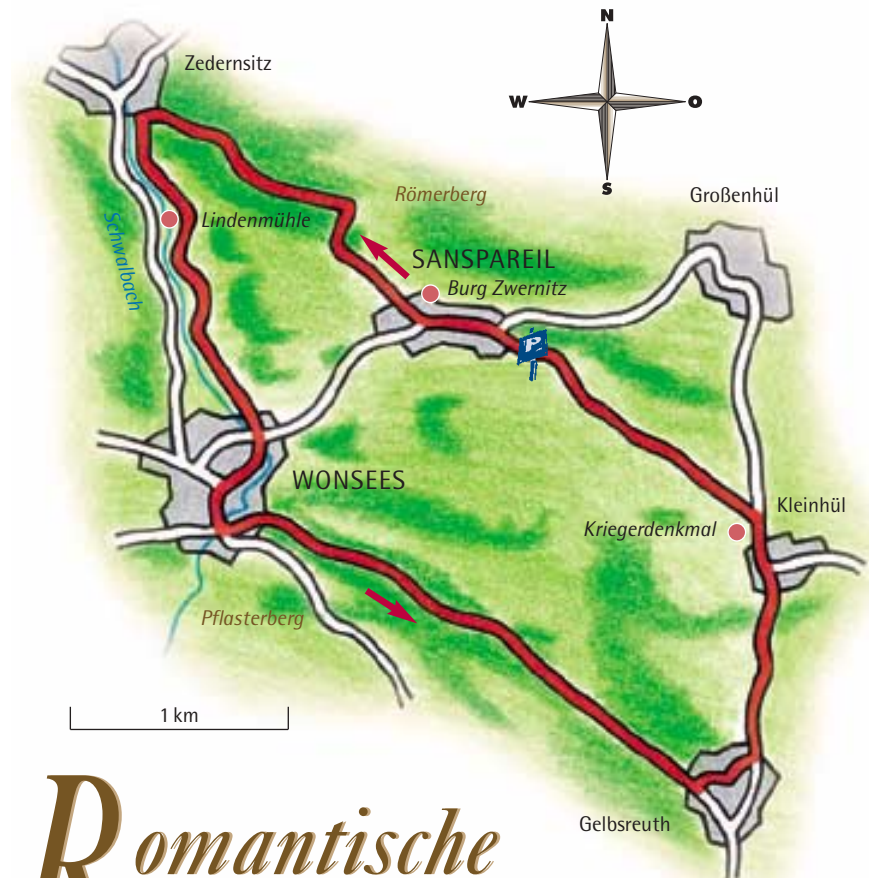
Sanspareil · Zedernsitz · Wonsees · Gelbsreuth · Kleinhül

Touren-Fakten:

-  Bahnbus Bayreuth - Hollfeld.
Postbus Bamberg-Hollfeld-Wonsees.
-  Wanderparkplatz am südlichen Teil des Felsenhaines.
-  Grüner Ring und Grüner Punkt bis Wonsees, Blaues Dreieck bis Sanspareil.
-  etwa 11 km.
-  etwa 3 Stunden.
-  Insgesamt 95 Meter. Mäßig steil hinab von Sanspareil (492 m) nach Zedernsitz (423 m). Mäßig steiler Anstieg von Wonsees (431 m) bis Gelbsreuth (515 m).

Wanderkarte: 1:50.000

Fritsch Wanderkarte Blatt 65
1:50.000 Blatt L 6132 Scheßlitz
und L 6134 Bayreuth.



Wissenswertes

Das auf einer Hochfläche liegende Dorf Sanspareil (zu deutsch: „Ohne gleichen“) trug, ebenso wie die auf einem Fels über dem Ort stehende Burg, den Namen Zwernitz. Auf Geheiß des Markgrafen von Bayreuth erfolgte die Umbenennung. Der Grund dafür war der erste Landschaftsgarten Deutschlands, der um diese Zeit (1744–48) auf Wunsch und nach Plänen der Bayreuther Markgräfin Wilhelmine hier angelegt wurde. Dieser markgräfliche Lusthain mit Naturtheater, Eremitagen, Statuen, Tempeln und Grotten ist heute noch zum Teil erhalten, eine Besichtigung empfehlenswert.

Burg Zwernitz wurde von den Walpoten von Zwernitz erbaut und wechselte im Laufe ihrer Geschichte mehrmals den Besitzer. 1553 wurde die Burg zerstört. 1634 (während des Dreißigjährigen Krieges) in Brand gesteckt. Immer wieder aufgebaut, ist sie teilweise heute noch bewohnbar. Vom Bergfried weite Rundblick.

Tourenbeschreibung

Vom Parkplatz gehen wir in den Ort. Auf der Straße hinab Richtung Wonsees. Kurz vor dem Ortsende (linkerhand eine Pumpe) wenden wir uns nach rechts und biegen ortsauswärts ab. Zunächst laufen wir über freie Flur und biegen bei der Wegspinne halbrechts, zum Wald hin, ab. Bei der folgenden Wegekreuzung schwenken wir nach links und gehen im Mischwald abwärts nach Zedernsitz.

Romantische Wanderung!

Ab der Ortsmitte in Zedernsitz folgen wir dem im Tal des Schwalbaches entlangziehenden Weg bis nach Wonsees.

In Wonsees gehen wir zum Marktplatz und schwenken gleich in die erste nach links abgehende Straße ein. Wir laufen am Kindergarten vorbei zum Ortsende und biegen dort bei der Wegteilung in den halblinks abzweigenden Weg ein (Wegweiser Gelbsreuth).

Es geht bergan (links ein schöner Wacherhang) und, immer dem Wegzeichen

Blaues Dreieck folgend, durch Hochwald nach Gelbsreuth. Auf der Ortsverbindungsstraße von Gelbsreuth wandern wir nach



Kleinhül. Wir durchqueren den Ort (in Richtung Großenhül) und biegen, kurz nach Ortsende beim Kriegerdenkmal, nach links in einen Feldweg ein. Durch ein Waldstück gehen wir auf die schon

alsbald auftauchende Burg Zwernitz zu, und zurück nach Sanspareil.