


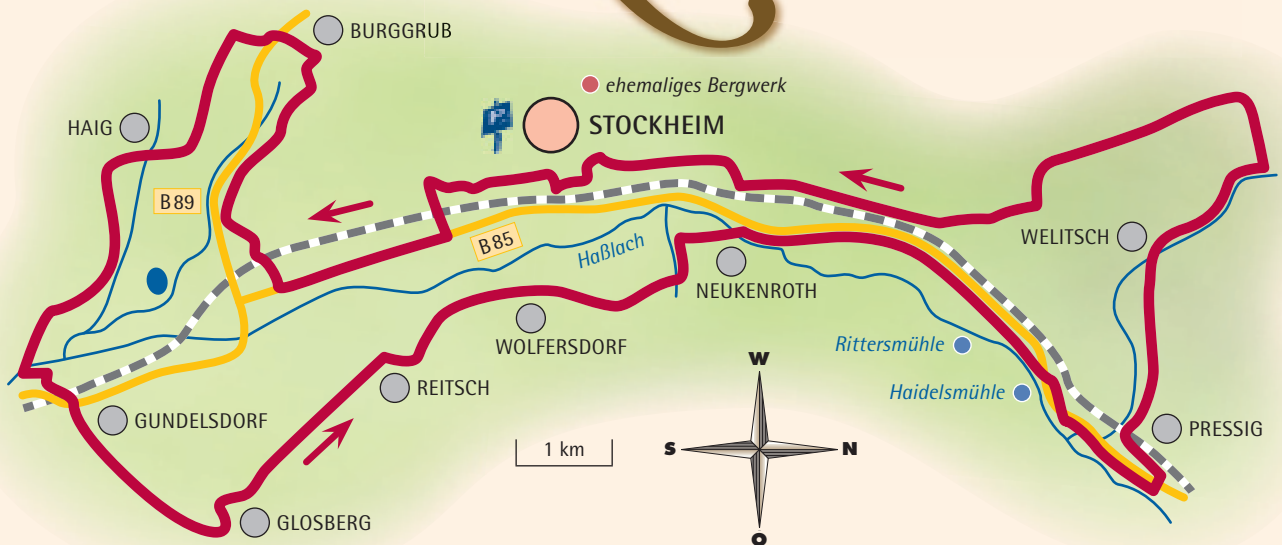


Rund ums Bergwerk Stockheim

Touren-Fakten

-  B85 nach Kronach – Stockheim
 -  am Rathaus
 -  24 km
 -  familienfreundliche Radwander-
tour (für Kinder ab 10 Jahren)
- Radkarte:
Naturpark Frankenwald

Mit dem Rad „pilgern“...



Tourenbeschreibung

Wir starten vom Parkplatz am Rathaus in Stockheim auf den Radweg an der B85 und fahren in Richtung Kronach durch das Gewerbegebiet nach Haßlach. An der Fußgängerampel am Ortseingang biegen wir nach rechts ab auf die Ortsstraße und radeln durch die Bahnunterführung auf einem Flurbereinigungsweg vorbei am Friedhof Haßlach rechts.

Wir radeln ca. 2 km nach Burggrub in die Bahnhofstraße. Hier biegen wir links ab auf die B89 in Richtung Kronach und bei der Gaststätte Hörig rechts den Berg hinauf, vorbei an der Kirche (rechte Seite) bis zum Sattel. Von dort links ab in die Hohe Straße nach Haig, durch den Ort hindurch, vorbei am



Schloss (links) über die Staatsstraße links ab in die St.-Anna-Straße. Wir radeln vorbei an Kirche und Friedhof auf der Gemeindeverbindungsstraße nach Gundelsdorf. Hier über die Haßlachbrücke in den Ort bis zur B85. Wir biegen links ab und fahren auf dem Radweg durch die Bahnbrücke bis zum Abzweig Glosberg und weiter auf der Gemeindeverbindungsstraße nach Glosberg (Wallfahrtskirche, Ortsanger) und nach Reitsch. Weiter geht es auf der Ortsstraße nach Wolfersdorf und Neukenroth. Bei der Grössauer Straße biegen wir links ab über die Haßlachbrücke zur B85 Richtung Ludwigsstadt. Nach 100 m biegen wir rechts ab in die Röthswiesenstraße und fahren auf dem Radweg neben der B85 nach Pressig und hier weiter auf der B85 bis zum Abzweig Welitsch. Links abbiegen

auf die Staatsstraße, durch die Bahnunterführung und in Pressig Richtung Welitsch. Weiter auf dem Radweg bis zur Landesgrenze. Hier links ab auf den Flurbereinigungsweg Richtung Neukenroth bis zur Bahnlinie und daran entlang bis zur Kellerstraße radeln. Hier geht es rechts hinauf nach Stockheim und vorbei an der Kirche hinab zur Bahn und über die Bahnbrücke zurück zum Ausgangspunkt.

Sehenswürdigkeiten

S t o c k h e i m : Pfarrkirche St. Wolfgang, Reste eines Steinkohlebergwerks; **Burggrub:** Pfarrkirche St. Laurentius; **Haig:** Schloss (Entwurf Balthasar Neumann), Filialkirche St. Anna; **Glosberg:** Wallfahrtskirche (Turm von Balthasar Neumann); **Neukenroth:** Traditionelle Frankenhäuser, Pfarrkirche; **Welitsch:** verschieberte Frankenhäuser, Pfarrkirche St. Anna

INFORMATIONEN

Weitere Informationen und Prospektmaterial:

Frankenwaldtourismus Servicecenter
Adolf-Kolping-Straße 1 · 96317 Kronach
Tel. 09261 60150 · Fax 09261 601515
www.frankenwald-tourismus.de



Natürlich gut:
Höllen Apfel-Schorle mit
mindestens 60 % Apfelsaft.
Das schmeckt und schmeckt
und schmeckt...


**Höllen
Sprudel**