



Plankenfels · Obernsees

Touren-Fakten

-  im Ort
-  gelber Ring
-  18 km
-  5¼ Stunden
-  je etwa 100 m Auf- und Abstieg
-  Plankenfels, Obernsees

Wanderkarte: 1 : 50.000
 Bayr. LVA, L 29 Naturpark Fränk.
 Schweiz, Veldensteiner Forst

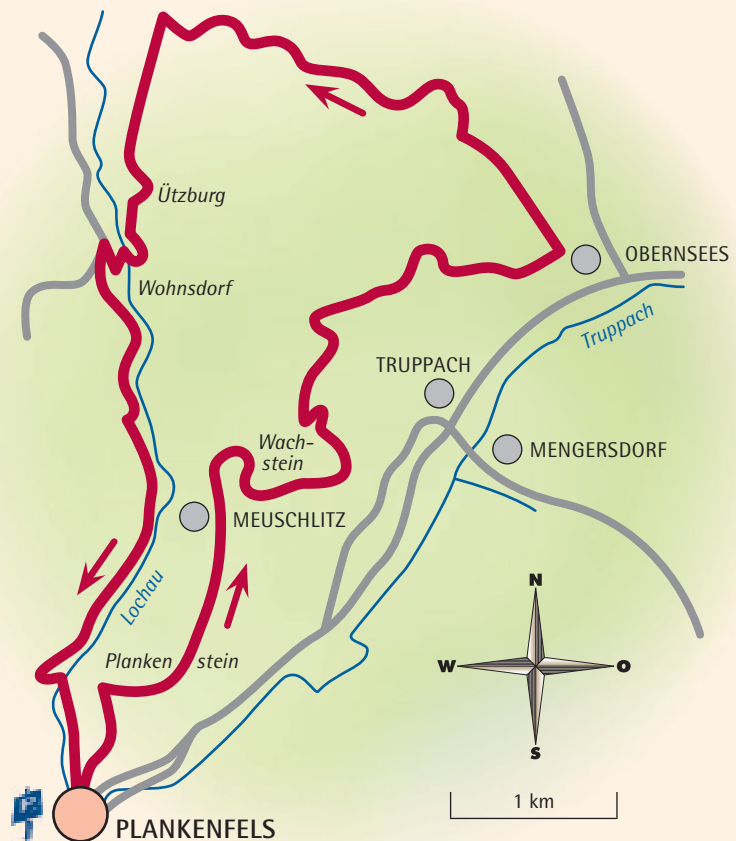
Tourenbeschreibung

Wir starten in Plankenfels von der Bushaltestelle am östlichen Ortsrand und folgen dem Wegweiser unter der ehemaligen Bahnbrücke hindurch ins Lochautal.

Über die Lochau, sofort rechts bergan, links auf einen Waldweg und sehr steil auf die Höhe. Am Waldrand entlang, durch einen Waldzipfel und geradeaus haltend zu einem Querweg. Er führt uns erst links zum nahen Plankenstein, dann rechts talwärts.

Talwärts und links haltend erreichen wir auf einsetzendem Schotterweg den Weiler Plankenstein. An der Durchfahrtsstraße links ab. Geradeaus durch Meuschlitz. Auf dem einsetzenden Wirtschaftsweg durch ein Waldstück, dann rechts haltend 600 m bergan durch die Flur zu einer Kreuzung. Hier rechts und auf dem nach links ziehenden Feldweg bergan zum Wachstein.

Nun links talwärts auf steinigem Weg. Achtung! Die Abzweigung am Waldrand links und mäßig bergan durch die Flur. Etwa 300 m hinter der scharfen Rechtskurve rechts versetzt über einen steil talwärts führenden Weg und stetig bergab durch Wald und Flur zu einem Querweg. Hier links auf den Teerweg. Rechter Hand bereits sichtbar die Therme Obernsees. Nun rechts bergab, über den Parkplatz hinweg und mit Asphalt unter



Kurvige Ausblicke!

den Füßen zur Kreuzung beim Trafohäuschen am Ortsrand von Obernsees.

Links bergan in den Wald. Am Schützenhaus vorbei in die Flur, dann auf einem Teerweg zur bereits sichtbaren Knochhütte hinauf. Steil bergan zum dahinter liegenden Parkplatz, links auf einen unbefestigten Weg und zum breiten Kiesweg hinab.



Rechts ab, bergan durch ein Waldstück, geradeaus auf einsetzendem Teerweg über die freie Höhe und mit Blick auf Schönfeld zum Querweg hinab. Hier rechts, etwa 250 m auf Beton bergab, dann scharf links auf einen Kiesweg und wieder bergan auf gleich einsetzenden Plastersteinen. Nun gleich, bei einer Ruhebänk, rechts auf einen unbefestigten, aber bald gekiesten Weg.

Durch den Wald, dann am Waldrand entlang zum Teerweg im Weiler Utzbürg hinab und rechts talwärts nach Wohnsdorf. Rechts ab, über die Lochau und durch den Ort. Etwa 100 m auf der Straße bergan in Richtung Hainsbach, dann links ins Lochautal.

Erst nach 1 km erreichen wir die Lochau. 300 m weiter zieht der Weg steil bergan. Nun gleich scharf links ins Tal zurück und rechts auf einen Wiesenweg. Wieder in den Wald und gleich links auf einen Pfad, der in einen breiten Weg übergeht. Bald geradeaus durchs Tal in eine Waldecke. Hier links, über die Lochau, rechts auf einen Wiesenweg und nach Plankenfels zurück.

Allgemeine Hinweise

Tal- und Höhenwanderung auf Wirtschaftswegen und Pfaden. Waldschatten und offene Flur mit herrlichen Panoramablicken.

INFORMATIONEN

Tourismuszentrale Fränkische Schweiz
 Oberes Tor 1 · 91320 Ebermannstadt
 Tel. 09191 861054 · Fax 09191 861058
www.fraenkische-schweiz.com



Sportlich aktiv: Das sagenhaft erfrischende isotonische Mischgetränk mit dem intensiv belebenden Geschmack von Grapefruit.

**Höllens
 Sprudel**