






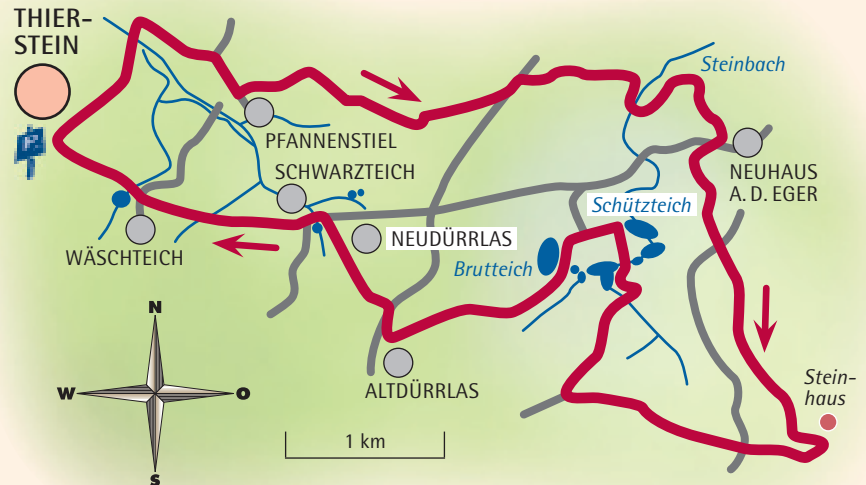


Thierstein · Pfannenstiel · Neuhaus an der Eger · Schwarzteich

Touren-Fakten

-  Thierstein liegt an der A93 Regensburg – Hof
-  am Marktplatz
-  Schwarzes M auf gelbem Grund (Mittelweg) bis Steinhaus. Zunächst blaues Dreieck, dann Nr. 4 bis Altdürrlas. Nr. 2 bis Thierstein.
-  etwa 15 km
-  etwa 4 bis 4½ Stunden
-  insgesamt etwa 190 m
-  Steinhaus
- Wanderkarte:** 1 : 50.000
Fritsch Wanderkarte Nr. 52



Tourenbeschreibung

Vom Thiersteiner Marktplatz, an der Kirche vorbei, ortsauwärts. Linkshaltend und bei der Forstdienststelle auf Feld- und Wiesenweg talwärts. Bei einem einzelnen Haus nach rechts hinauf zu einem Fahrsträßchen. Nach rechts und in das nahe Dorf Pfannenstiel.

Kurz nach dem Straßendreieck nach links und zur Waldspitze. Dort nach rechts, zunächst am Waldrand entlang, später durch den Wald, dem Mittelweg-Zeichen folgend, die nach Wellerthal führende Straße querend, und zu einer Forststraße. Auf dieser ein kurzes Stück nach links, dann rechts ab und leicht bergauf. Am Waldende geradezu und in einem Bogen hinauf zur Straße und zu den ersten Häusern von Neuhaus an der Eger. Nach rechts und hinab zu einer Straßenkreuzung. Der Weiterweg führt (gut auf die Zeichen achten) mit mehrmaligem Richtungswechsel, über den Schlossberg und auf Fahrweg am Ortsrand entlang, hinab zu einer Straße. Über diese hinweg und weiter talwärts. Beim Weiher in den Wald und in diesem bergan. Am Waldende nach links zum schon sichtbaren Steinhaus (eine von Wanderern gern besuchte Waldgaststätte).

Durch farbenfrohen Herbstwald!



Vom Steinhaus mit der Markierung blaues Dreieck hinab zur Straße (Neuhaus – Kothigenbibersbach). Diese queren und auf Feldweg zum Wald. Am Waldrand dahin, schließlich durch den Wald zu einer Lichtung (links Wiese, rechts Acker) und über diese zum gegenüberliegenden Wald.

Dort mit der Rundwegmarkierung Nr. 4 nach rechts, zuerst am Waldrand entlang, dann im Wald abwärts zu einem Wiesengrund. Auf der anderen Seite desselben den Fahrweg verlassen und nach links hin einem Trampelpfad folgen. Am Waldsaum, dann im Hang oberhalb des Zipfelteiches (Landschaftsschutzgebiet) entlang. Nach links über den ersten Damm und auf der anderen Seite des Teiches dahin. Wiederum über einen Damm (zwischen zwei kleinen Teichen), rechtshaltend hoch zum Wald und zu einem Querweg. Auf diesem nach links und durch den Wald bis zu einer Wegkreuzung. Nach rechts, aber nach wenigen Metern bereits wieder nach links. Auf diesem Weg bis Waldende.

Dann auf Feldweg zu dem kleinen, bereits sichtbaren Ort Altdürllas.

Auf Fahrsträßchen, jetzt mit Nr. 2, ins nahe Neudürllas. Nach links hinab zum Schwarzteich, durch das Anwesen, geradewegs weiter nach Wäschteich. Am Teich vorbei zurück nach Thierstein.



Wissenswertes

Thierstein, Markt-gemeinde mit weithin sichtbarer, markanter Burgruine, welche inmitten des Ortes auf einem Basaltkegel thront. Vom zinnengeschmückten, 34 m hohen Bergfried Blick zum Fichtelgebirge und ins Egerland.

INFORMATIONEN

Weitere Informationen und Prospektmaterial:

Tourismuszentrale Fichtelgebirge e. V.
Rathaus · 95686 Fichtelberg
Tel. 09272 969030 · Fax 09272 9690366
www.ti-fichtelgebirge.de



Eine raffinierte Mischung:
Coffeinhaltige
Orangen-Limonade mit Cola.
Das ist erfrischender Genuss
mit dem gewissen Pfiff!

**Höllens
Sprudel**